

Yukon

Y.T. / Yn (60)

CD Code
Code de DR 6001

map/carte 1 of/ de 4

Geostatistical Unit Boundaries
Limites des unités géostatistiques

- Census Division
Division de recensement
- Dissemination Area
Aire de diffusion
- Census Subdivision
Subdivision de recensement
- Designated Place
Localité désignée
- Census Metropolitan Area or
Census Agglomeration
Région métropolitaine de recensement
ou agglomération de recensement
- Urban
Urbain
- Rural
Rural

Geographic Features
Traits géographiques

- Road
Route
- Railroad
Chemin de fer
- Waterbody
Étendue d'eau
- Watercourse
Cours d'eau

Projection: Conformal Conic Projection
Standard Parallels: 60°N and 77°N
Central Meridian: 111°52'30" W

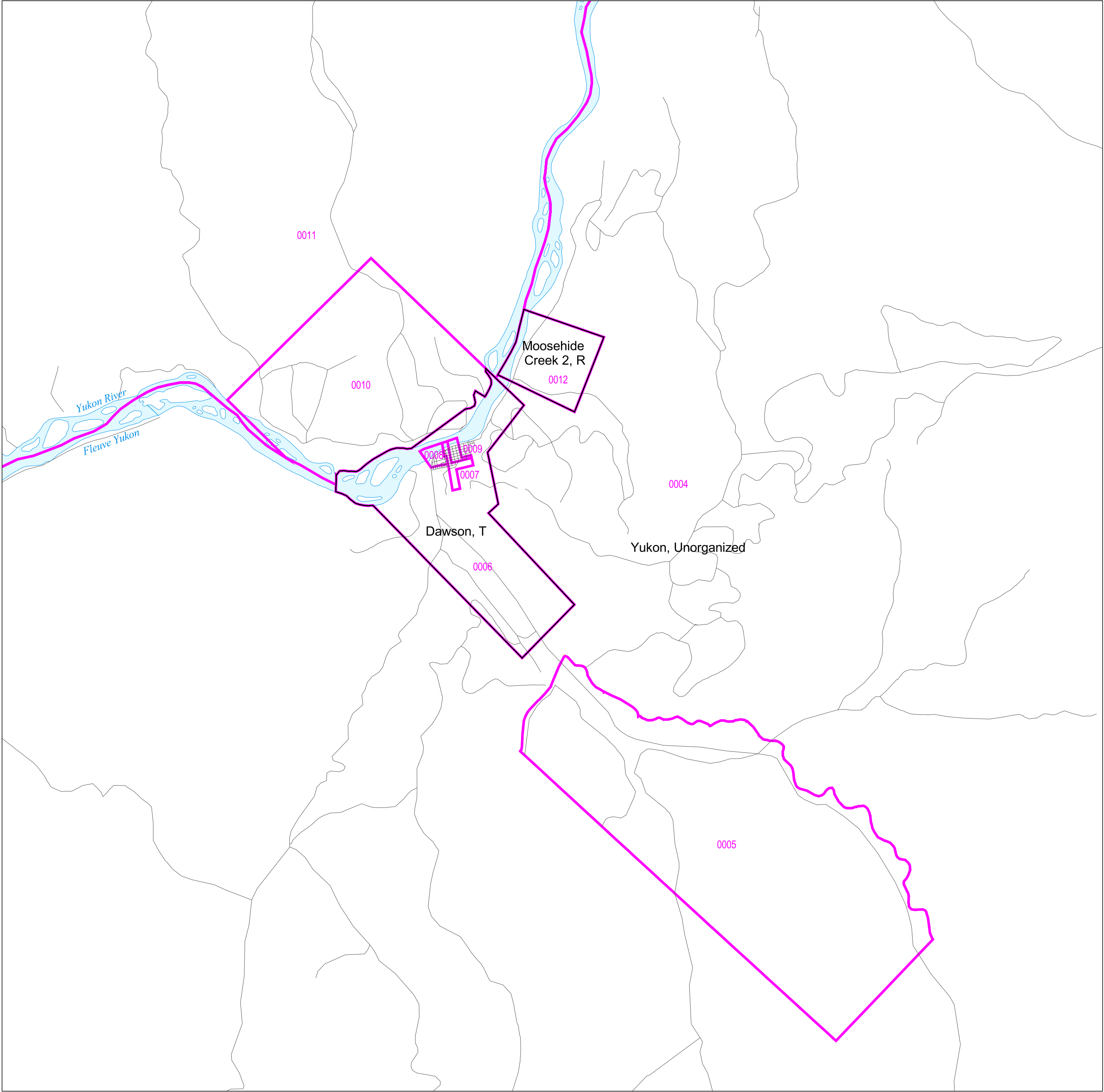
- Census Subdivisions for CD
Subdivisions de recensement pour DR 6001
- 001 Watson Lake, T
 - 002 Teslin, T
 - 003 Teslin, VL
 - 004 Teslin Post 13, R
 - 005 Carcross, VL
 - 006 Carcross, SET
 - 007 Ross River, SET
 - 008 Ross River, SET
 - 009 Carcross, SET
 - 010 Carcross, SET
 - 011 Carcross, SET
 - 012 Carcross, SET
 - 013 Carcross, SET
 - 014 Carcross, SET
 - 015 Carcross, SET
 - 016 Carcross, SET
 - 017 Carcross, SET
 - 018 Carcross, SET
 - 019 Carcross, SET
 - 020 Carcross, SET
 - 021 Carcross, SET
 - 022 Carcross, SET
 - 023 Carcross, SET
 - 024 Carcross, SET
 - 025 Carcross, SET
 - 026 Carcross, SET
 - 027 Carcross, SET
 - 028 Carcross, SET
 - 029 Carcross, SET
 - 030 Carcross, SET
 - 031 Carcross, SET
 - 032 Carcross, SET
 - 033 Carcross, SET
 - 034 Carcross, SET
 - 035 Carcross, SET
 - 036 Carcross, SET
 - 037 Carcross, SET
 - 038 Carcross, SET
 - 039 Carcross, SET
 - 040 Carcross, SET
 - 041 Carcross, SET
 - 042 Carcross, SET
 - 043 Carcross, SET
 - 044 Carcross, SET
 - 045 Carcross, SET
 - 046 Carcross, SET
 - 047 Carcross, SET
 - 048 Carcross, SET
 - 049 Carcross, SET
 - 050 Carcross, SET
 - 051 Carcross, SET
 - 052 Carcross, SET
 - 053 Carcross, SET
 - 054 Carcross, SET
 - 055 Carcross, SET
 - 056 Carcross, SET
 - 057 Carcross, SET
 - 058 Carcross, SET
 - 059 Carcross, SET
 - 060 Carcross, SET
 - 061 Carcross, SET
 - 062 Carcross, SET
 - 063 Carcross, SET
 - 064 Carcross, SET
 - 065 Carcross, SET
 - 066 Carcross, SET
 - 067 Carcross, SET
 - 068 Carcross, SET
 - 069 Carcross, SET
 - 070 Carcross, SET
 - 071 Carcross, SET
 - 072 Carcross, SET
 - 073 Carcross, SET
 - 074 Carcross, SET
 - 075 Carcross, SET
 - 076 Carcross, SET
 - 077 Carcross, SET
 - 078 Carcross, SET
 - 079 Carcross, SET
 - 080 Carcross, SET
 - 081 Carcross, SET
 - 082 Carcross, SET
 - 083 Carcross, SET
 - 084 Carcross, SET
 - 085 Carcross, SET
 - 086 Carcross, SET
 - 087 Carcross, SET
 - 088 Carcross, SET
 - 089 Carcross, SET
 - 090 Carcross, SET
 - 091 Carcross, SET
 - 092 Carcross, SET
 - 093 Carcross, SET
 - 094 Carcross, SET
 - 095 Carcross, SET
 - 096 Carcross, SET
 - 097 Carcross, SET
 - 098 Carcross, SET
 - 099 Carcross, SET



Statistics
Canada

Statistique
Canada

Census Division / Division de recensement



Yukon

Y.T. / Yn (60)

CD Code
Code de DR 6001

map/carte 2 of/de 4

Geostatistical Unit Boundaries
Limites des unités géostatistiques


- Census Division
Division de recensement
- Dissemination Area
Aire de diffusion
- Census Subdivision (Name, Type)
Subdivision de recensement (Nom, Type)
- Designated Place
Localité désignée
- Census Metropolitan Area or
Census Agglomeration
Région métropolitaine de recensement
ou agglomération de recensement

- Urban
Urbaine
- Rural
Rurale

Geographic Features
Traits géographiques

- Road
Route
- Railroad
Chemin de fer
- Waterbody
Étendue d'eau
- Watercourse
Cours d'eau

Lambert Conformal Conic Projection
Standard Parallels: 49°N and 77°N
Central Meridian: 91° 52' 00" W
Projection conique conforme de Lambert
Parallèles d'échelle conservée: 49°N et 77°N
Méridien central: 91° 52' 00" O



Sources: 2001 Census of Canada
Base map information from Natural Resources Canada (Centre for Topographic
Information, GeoAccess Division, and Geographical Names Board of Canada).
Produced by the Geography Division, Statistics Canada, 2002.
© Minister of Industry, 2002. All rights reserved.

0 3 6 9 12 km

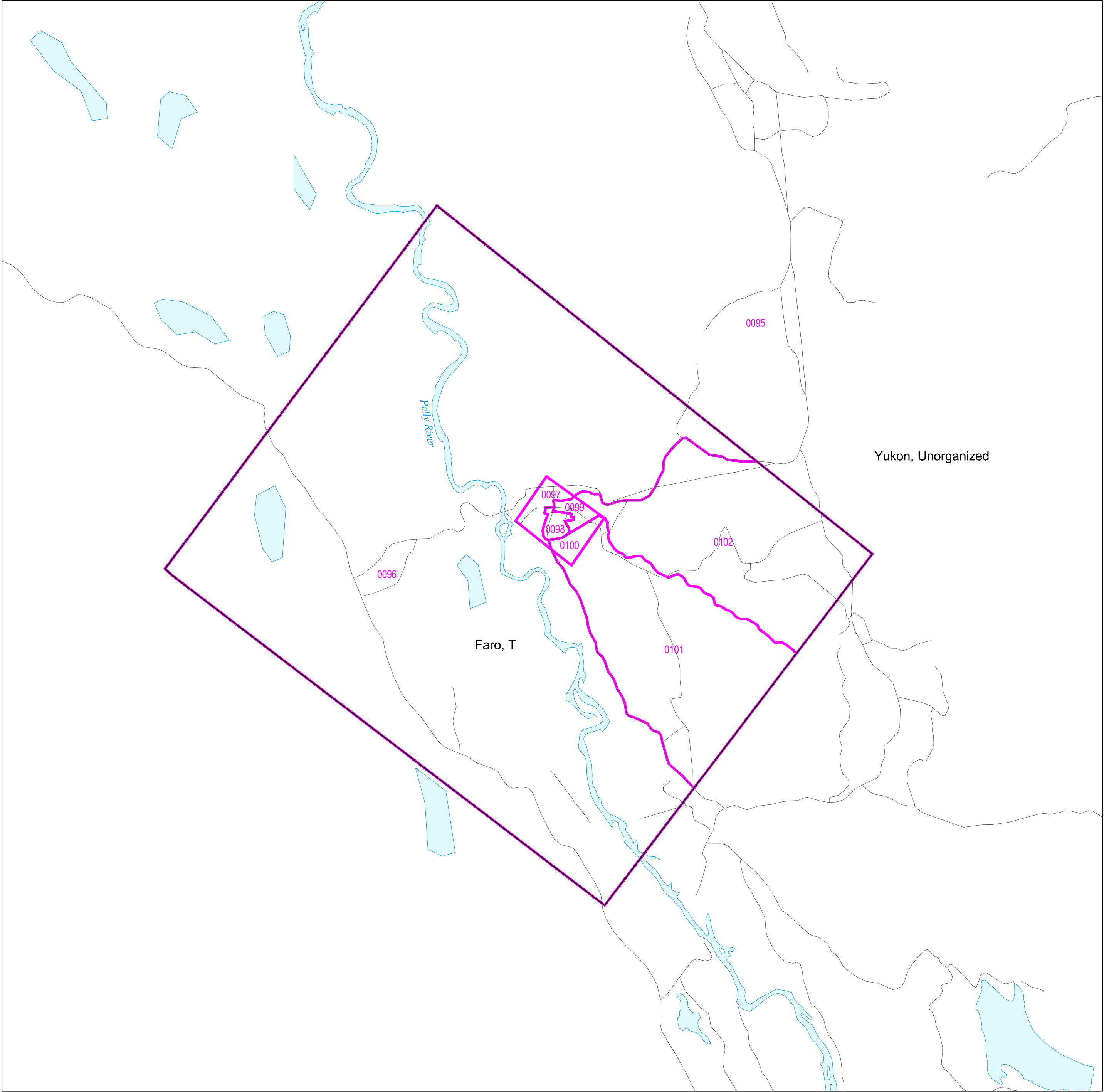
Sources: Recensement du Canada de 2001
Fond de carte de Ressources naturelles Canada (Centre d'information
topographique, Division de GéoAccès et Commission de toponymie du Canada).
Préparé par la Division de la géographie, Statistique Canada, 2002.
© Ministère de l'Industrie, 2002. Tous droits réservés.

Canada



Statistics
Canada
Statistique
Canada

Census Division / Division de recensement



Yukon

Y.T. / Yn (60)

CD Code
Code de DR 6001

map/carte 3 of/de 4

Geostatistical Unit Boundaries
Limites des unités géostatistiques

- Census Division
Division de recensement
- Dissemination Area
Aire de diffusion
- Census Subdivision (Name, Type)
Subdivision de recensement (Nom, Type)
- Designated Place
Localité désignée
- Census Metropolitan Area or
Census Agglomeration
Région métropolitaine de recensement
ou agglomération de recensement
- Urban
Urbaine
- Rural
Rurale

Geographic Features
Traits géographiques

- Road
Route
- Railroad
Chemin de fer
- Waterbody
Étendue d'eau
- Watercourse
Cours d'eau

Lambert Conformal Conic Projection
Standard Parallels: 49°N and 77°N
Central Meridian: 91° 52' 00" W
Projection conique conforme de Lambert
Parallèles d'échelle conservée: 49°N et 77°N
Méridien central: 91° 52' 00" O

